

Roche Colombe A PIED EN VALLÉE DE LA DRÔME

Qui n'a déjà repéré, de près ou de loin cette superbe barrière rocheuse en demi-cercle? Vous voilà à Roche Colombe, extrémité ouest du massif de la forêt de Saoû.

Passer devant l'église puis longer le pâté de maisons (croix, rouleau compresseur), tourner à gauche, puis à droite 60 m.

Plus loin, une pancarte jaune indique Roche Colombe. Monter la route indiquant les sites d'escalade. Direction la «Poupoune» (éperon rocheux).

Poursuivre jusqu'au pied de cet éperon, continuer la montée en le contournant par la gauche. En haut, poursuivre vers l'ouest jusqu'au 1er sommet rocheux.

Poursuivre au bord des crêtes, atteindre le véritable sommet 886 m (banc, signe géodésique). Poursuivre le sentier (parfois peu visible) sans s'écarter du bord des rochers.

Descente raide jusqu'au pas de l'échelette (711 m). Descendre côté Nord, passage rocheux délicat sous la falaise, puis un sentier contourne Roche Colombe.


Passer au-dessus d'une ferme et, au croisement, prendre le large chemin carrossable sur votre gauche. Il faut un bon moment pour arriver de nouveau en vue de la Poupoune.

Au bout d'un moment le chemin carrossable se resserre. Descendre le long de la prairie sous la ferme « les Blaches » et poursuivre ce chemin jusqu'à un point de prélèvement d'eau communal.


Obliquer à gauche par un petit sentier ramenant au départ. Se renseigner à l'OT sur la légende de St Colombe.

Texte technique – Service Sport-Jeunesse – Education Populaire du Conseil Général de la Drôme – sports@ladrome.fr






Réalisation et droits réservés : Offices de Tourisme de la Vallée de la Drôme - Impression sur papier PEFC : Imprimerie Cayoli/Phil'print



A PIED EN VALLÉE DE LA DRÔME

Pays de la forêt de Saoû 

Roche Colombe

	Place de l'église - Saoû
	10.5 km
	4h30
	+ 560 m
	Difficile

www.valleedeladrome-tourisme.com

A PIED EN VALLÉE DE LA DRÔME

Pays de la forêt de Saoû



Roche Colombe

Point de départ : Place de l'église - Saoû.

Ravitaillement en eau : Non

Balisage : Poteaux directionnels et peinture jaune

