

Petit circuit protestant

Commentaire : Randonnée tranquille qui offre un cheminement en campagne et une visite du vieux village de Bourdeaux (la Viale). **Afin de ne pas perturber la faune, les chiens sont obligatoirement tenus en laisse sur les sentiers de randonnée.**

Descriptif : Depuis l'Office de Tourisme, emprunter le pont au-dessus du Roubion et traverser le village pour rejoindre le monument aux morts (portion commune avec le GR9). Traverser la D70 pour prendre en face en direction des Junchas. Environ 250m après, monter à droite sur la petite route goudronnée. Passer devant deux cimetières protestants, poursuivre sur la route. *Belle vue sur le village de Bourdeaux.* A **Plan Lara (alt. 433 m)**, partir à gauche sur la petite route. Plus loin, dans le virage en angle droit, quitter le goudron pour prendre tout droit le chemin qui monte à la lisière d'un bois. Cheminer dans l'agréable forêt, traverser une petite clairière puis prendre à gauche pour arriver sur un chemin entre deux champs.

Rejoindre le sentier partant dans la forêt. Un peu plus loin, descendre à gauche puis remonter, toujours à gauche, pour déboucher devant les ruines de Combe Roussine. Prendre à gauche la route goudronnée. Au croisement, continuer à gauche pour rejoindre Bourdeaux par le goudron. *Belle vue sur les montagnes de Couspeau et des Trois Becs.* Traverser de nouveau la D70 pour retrouver le GR9 et rejoindre le pont du Roubion puis l'Office de Tourisme.

Prendre à droite pour rejoindre la mairie, continuer à gauche (rue du Coulard) puis emprunter à gauche la montée de la Chèvre morte. Continuer à droite par des petites marches puis de suite à gauche pour rejoindre l'ancienne **Place du Marché (alt. 420 m)**. Prendre à droite, longer l'église Notre-Dame de la Viale et continuer tout droit pour rejoindre la place de la Courtine. *Très beau point de vue et table d'orientation.* Traverser la place puis descendre à droite. Passer devant la fontaine d'Alberte, continuer à descendre puis prendre à

gauche, passer devant la mairie puis retrouver à droite le point de départ de la randonnée.

Patrimoine

Les cimetières protestants

Le protestantisme a profondément marqué le Pays de Bourdeaux et ses habitants. En témoigne notamment le nombre de « cimetières de familles » ou « cimetières familiaux ». La plupart datent de l'époque où un « hérétique », c'est ainsi que l'on nommait tout partisan de l'église réformée, ne pouvait être enterré en « terre bénite ». Ces nécropoles sont fréquemment signalées par des cyprès, parfois des buis, des ifs, des noyers, voire des cognassiers. À Bourdeaux on recense 38 cimetières familiaux. Celui de la famille Teyssaire, croisé le long de l'itinéraire, accueille la dépouille du célèbre pasteur Alexis Muston (1810 - 1888).



LES BONS PLANS À PIED

PAYS DIEULEFIT-BOURDEAUX

DRÔME PROVENÇALE

Petit circuit protestant



Bourdeaux



5 km



+ 140 m



2 h / Facile



Partir avec la carte IGN référencée sur ces pages est vivement conseillé. Le randonneur doit être autonome, si besoin des professionnels de l'encadrement sont à sa disposition. N° urgences : 18 ou 112.
Renseignements à l'Office de Tourisme Dieulefit-Bourdeaux :
www.paysdieulefit.eu / 04 75 46 42 49 / ot@dieulefit-tourisme.com



LE DEPARTEMENT

Retrouvez tous les Bons Plans :
course d'orientation, randonnée pédestre,
à raquette, escalade, VTT, vélo... sur
www.ladrome.fr



LES BONS PLANS À PIED

Petit circuit protestant





Point de départ : Office de Tourisme de Bourdeaux

Ravitaillement en eau : WC public dans le village et points d'eau dans la Viale

Balisage : GR9  PR 



échelle 1/15 000 e

-  : sentier principal
-  : départ
-  : sens de marche conseillé
-  : poteaux de carrefour

Carte IGN - 1 : 25 000 n°3138 OT
© IGN Saint-Mandé 2017