



La Motte-Chalancon

Saint-Nazaire-le-Désert porte bien son nom au regard de la fréquentation des petites routes sinueuses qui l'entourent et de la quiétude de ce territoire hors du temps. Trait d'union avec la Drôme Provençale, la vallée de la Roanne fait la joie du cycliste : villages préservés, montagnes accessibles, petits champs de lavande dispersés, étapes fraîcheur, paysages accidentés, richesses géologiques, nombreuses côtes à plus de 15%. Depuis Saint-Nazaire-le-Désert, prendre la direction de Gumiane. Avant le village, admirez la montagne d'Angèle, qui domine la vallée de l'Oule. Grimpez le Col de Lescou (819 m) entre bleu lavande et jaune genêt. Au col du Pré Guitard (914 m), changement de décor, la vallée de l'Arnayon plonge à travers les marnes vers le superbe panorama du pas des Ondes : château perché, plan d'eau turquoise, espace pique-nique, sentier botanique et mare pédagogique. « On dirait le sud... » avec le village pittoresque de La Motte-Chalancon, ses calades fleuries, ses fontaines, son marché provençal du lundi matin... L'enchaînement des ascensions du col des Roustans (1028 m) et du Col de Vache (865 m - fontaine) est récompensé par des vues superbes sur les trois Becs, les champs de lavandes et la Servelle. Après l'effort, le réconfort des descentes sinueuses sur le col du portail (805 m) et le col des Guillens.

PATRIMOINE

Saint-Nazaire-le-Désert

Dans la vallée de la Roanne, le village de Saint-Nazaire-le-Désert s'est développé en bordure de rivière au 18^e siècle. Progressivement, les habitants s'installent dans la vallée, délaissant le château et l'ancienne église Saint-Philibert. La paroisse prend alors le nom de Saint-Nazaire, le « Désert » fut rajouté en raison de l'éloignement de l'église par rapport à l'évêché de Die.

La Motte-Chalancon

Le village historique est situé sur un éperon marneux couronné autrefois d'un château seigneurial dont il ne reste que deux tours et le nom du quartier, le Fort. De plan circulaire, il s'organise en ruelles concentriques recoupées de calades pentues qui convergent vers la place du Fort où s'élève l'église Notre-Dame, d'origine romane.

Plan d'eau du Pas des Ondes

Le Pas des Ondes est un plan d'eau artificiel constitué de deux étangs, l'un pour la baignade, l'autre pour la pêche. Sur le site aménagé se trouve également un parcours santé, un parcours d'orientation, des jeux pour enfants, un sentier botanique, une mare pédagogique, des animations aquatiques l'été, des possibilités de balades... Mais aussi, un snack, des barbecues, des tables de pique-nique... bref tout ce qu'il faut pour passer un agréable moment en famille.



Le cycliste est tenu de respecter le code de la route.

Office de tourisme de Die
Rue des Jardins, 26150 Die
Tél : 04 75 22 03 03 – contact@diois-tourisme.com
www.diois-tourisme.com


Réalisation : Année 2017 Département de la Drôme Direction des Déplacements – Mission vélo – Conservation du patrimoine – photos : Cyril Crespeau, G. Ajmart




LES BONS PLANS
À VÉLO SAINT-NAZAIRE-LE-DÉSERT

DIOIS

N° 63 Sous la Servelle

 Saint-Nazaire-le-Désert

 51 km

 + 1300 m

 4h / Difficile



Retrouvez tous les Bons Plans :
course d'orientation, randonnée pédestre,
à raquette, escalade, VTT, vélo... sur
www.ladrome.fr



LES BONS PLANS À VÉLO

N° 63 Sous la Servelle

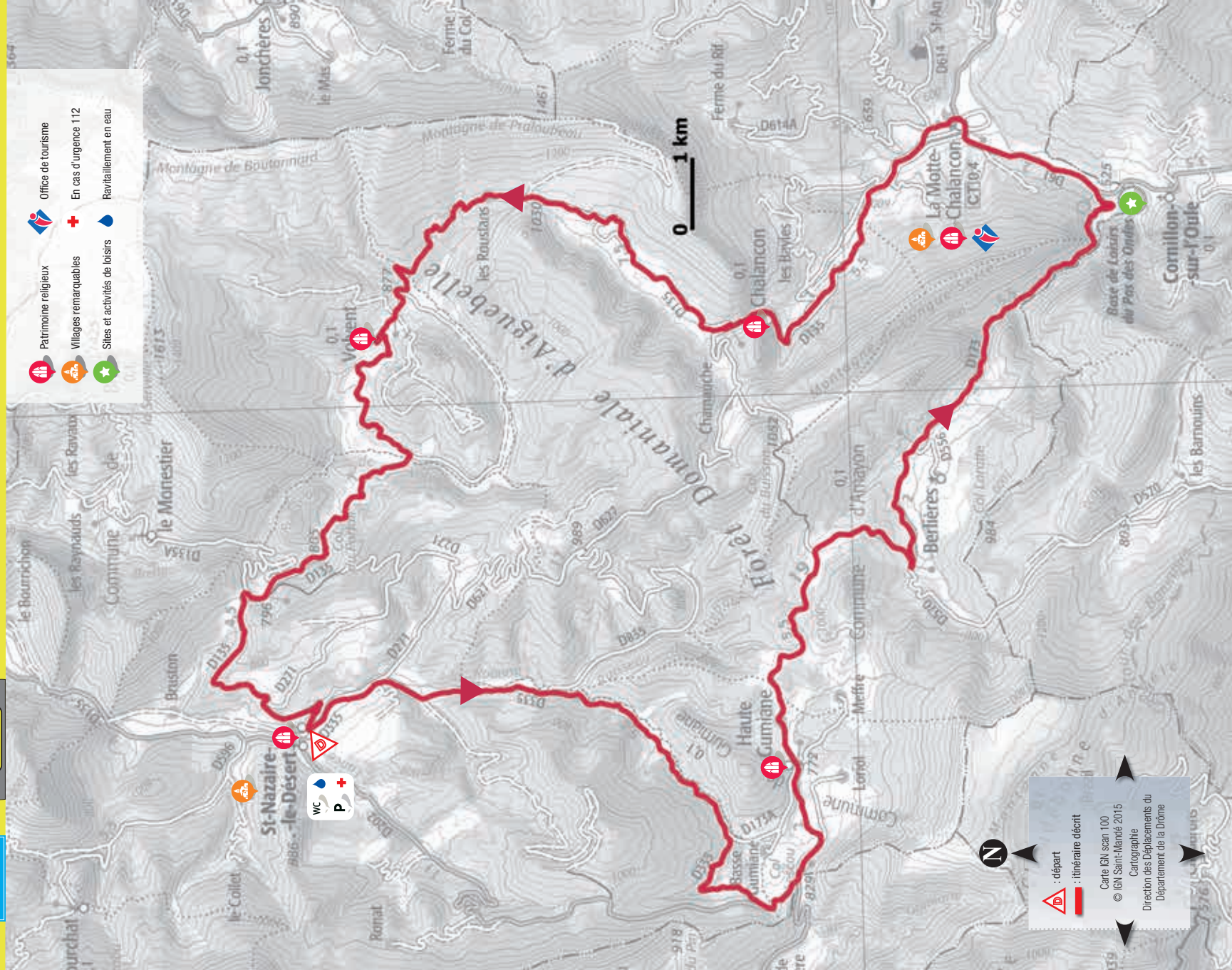


Difficile : Pour un cyclotouriste habitué



Parking : Saint-Nazaire-le-Désert
Point de départ : Office de tourisme de Saint-Nazaire-le-Désert

- Patrimoine religieux
- Office de tourisme
- Villages remarquables
- En cas d'urgence 112
- Sites et activités de loisirs
- Revêtement en eau



: départ
 : itinéraire décent

Carte IGN scan 100
© IGN Saint-Mandé 2015
Cartographie
Direction des Déplacements du
Département de la Drôme