

Le Muletier



Un circuit en forêt de Saoû où vous emprunterez la piste touristique avant de dévaler le sentier muletier. **Attention cette descente est technique, certains passages caillouteux demandent de la prudence !**

La forêt de Saoû, acquise au titre de la politique des Espaces Naturels Sensibles, est la plus vaste propriété du Département (2500 ha). « Site classé » dès 1942, elle est aujourd'hui gérée selon les principes du développement durable en concertation avec les acteurs locaux.

Waypoints	Descriptif	Km cumulés
Départ	Depuis Saoû (alt. 330 m) , prendre tout droit sur la D136 en direction de la forêt. Après le château d'Eurre, tourner à droite pour rejoindre Chantebise (alt. 345 m) .	0
①	Suivre la piste, passer le Pas de Lestang (alt. 370 m) et atteindre Le Pertuis (alt. 385 m) .	0,87
②	Traverser le pont, prendre la route à droite puis à nouveau à droite (petit passage à gué). Suivre le sentier jusqu'au carrefour Les Abeilles (alt. 400 m) .	3,3
③	Suivre le sentier en face pour rejoindre le Virage de Raillon (alt. 470 m) puis les ruines de la ferme Raillon (alt. 470 m) . Suivre la piste jusqu'au Chemin muletier (alt. 650 m) .	4
④	Prendre à droite le chemin muletier. Prudence, la descente est technique et fréquentée.	8,3
⑤	Prendre à gauche et suivre la piste avant de tourner à droite au gué. A nouveau à droite, continuer jusqu'au poteau Ancienne route touristique Maurice Burrus (alt. 480 m) .	9,3
⑥	Prendre à gauche direction Les Clos (alt. 570 m) . Tourner à droite pour entamer une belle descente jusqu'au Pont de Pézillet (alt. 415 m) .	10,8
⑦	Traverser la route et le parking pour suivre le sentier jusqu'au Pertuis (alt. 385 m) . Prendre à gauche sur la route, puis à nouveau au gauche au camping. Suivre la piste jusqu'à Chantebise (alt. 345 m) et prendre à droite. Suivre la petite route de l'ancienne usine à billes, puis à droite rue de l'Houme.	13,5
Arrivée	Retrouver le point de départ.	17,5

Ravitaillement en eau Prudence ! **Nom en gras (alt. 215m)** = poteau de carrefour

Partir avec la carte IGN référencée sur ces pages est vivement conseillé. Le vététiste doit être autonome, si besoin des professionnels de l'encadrement sont à sa disposition. N° urgences : 18 ou 112

Renseignements à l'Office de tourisme du Val de Drôme, bureau de Saoû

04 75 76 01 72 / tourisme@val-de-drome.fr / www.valleedeladrome.com

Service Espaces Naturels Sensibles du Département

04 75 79 27 21 / espacesnaturels@ladrome.fr / www.ladrome.fr/ens-foret-de-saou

LES BONS PLANS VTT

FORÊT DE SAOÛ

VALLÉE DE LA DRÔME

2 - Le Muletier



Saoû



17,5 km



+ 736 m



1 h45 / Facile

- L A
D R Ô
M E -

LE DÉPARTEMENT

Retrouvez tous les Bons Plans :
course d'orientation, randonnée pédestre,
à raquette, escalade, VTT, vélo... sur

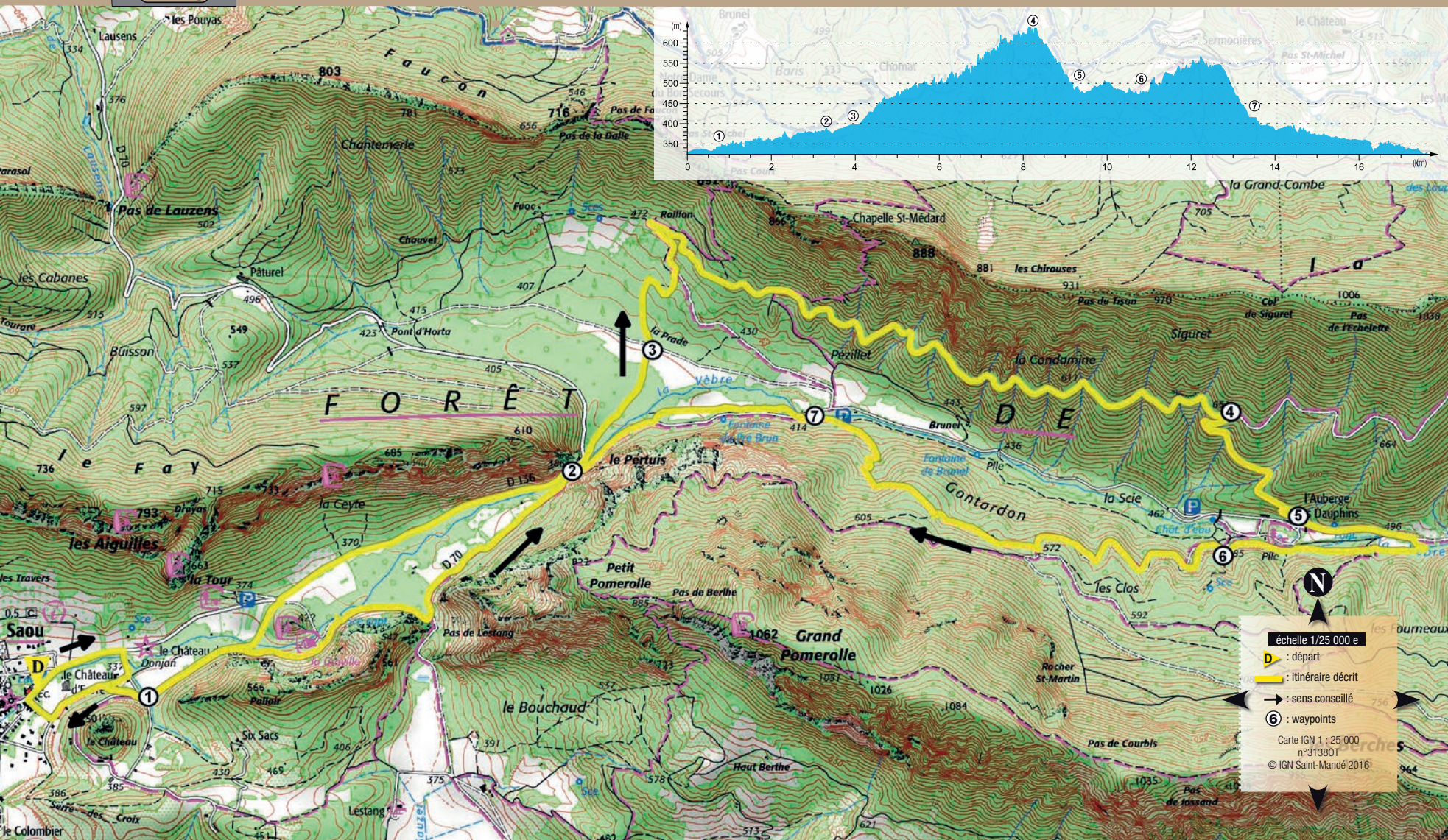
www.ladrome.fr



Parking : Parking à l'entrée du village sur la D538 depuis Crest


Point de départ : Place du Picodon


Balisage : Suivre 2 - sur 




échelle 1/25 000 e

 : départ

 : itinéraire décrit

 : sens conseillé

 : waypoints

Carte IGN 1 : 25 000

n°313801

© IGN Saint-Mandé 2016