






























N° 90 La Corima



Château des Adhémar (Montélimar)

LES BONS PLANS À VÉLO

La Corima Drôme provençale est une épreuve cycliste sur route de type cyclosportif avec mesure du temps individuel qui se déroule une fois par an. La Corima est inscrite au calendrier régional de Rhône-Alpes. Cet itinéraire de 155 km vous permettra de découvrir plusieurs bourgs historiques et villages perchés (Montélimar, Marsanne, Saint-Marcel-lès-Sauzet...). Sur le chemin, la station touristique de Dieulefit bénéficie à la fois d'un climat favorable, d'un patrimoine protégé et d'une tradition potière qui ont fait la renommée de cette bourgade. Devenue terre d'accueil pour les réfugiés pendant la Seconde Guerre mondiale, elle attire encore artistes et intellectuels. À quelques kilomètres, le bourg castral de Taulignan dont les fortifications témoignent de l'origine médiéval du site. Au 19^e siècle grâce au moulinage de la soie qui employait plus de 400 ouvrières, ce village prospère. Le musée-atelier de la soie, entretient la mémoire de cette industrie. Situé au cœur d'un vallon où se croisent trois rivières, le monastère cistercien d'Aiguebelle est construit en 1137. Aujourd'hui, seuls les abords du monastère et l'église abbatiale se visitent.

| Itinéraire | Localité | Alt. | Route | Remarque | Km cumulés | Km restants |
|---|-----------------------|------|------------------|----------------------------|------------|-------------|
|  Départ | Montélimar | 80 | Avenue St Martin | Bd Marre Desmarais | 0 | 155 |
|  ① | Montélimar | 84 | D540A/D4 | Dir. Espeluche | 2 | 153 |
|  ② | Montélimar / St James | 90 | D4/D56 | Dir. Allan | 2.6 | 152.4 |
|  ③ | Beaulieu | 147 | D56 | Dir. Aiguebelle | 9 | 146 |
|  ④ | Allan | 186 | D56/D550 | Dir. Montjoyer | 18.2 | 136.8 |
|  ⑤ | Col du Colombier | 428 | D4 | | 25 | 130 |
|  ⑥ | Moulin neuf | 244 | D4/D24 | Dir. Taulignan | 27.6 | 127.4 |
|  ⑦ | Salle-sous-Bois | 255 | D4/D24 | Dir. Taulignan | 37.8 | 117.2 |
|  ⑧ | Taulignan | 269 | D24 | Dir. Roche-St-Secret | 42.4 | 112.6 |
|  ⑨ | Roche-St-Secret | 350 | D538 | Dir. Montjoux | 48.4 | 106.6 |
|  ⑩ | Montjoux | 468 | D330 | Dir. La Paillette | 55.8 | 99.2 |
|  ⑪ | La Paillette | 481 | D130 | Dir. St-Ferréol-Trente-Pas | 57.4 | 97.6 |
|  ⑫ | Col de Valouse | 734 | D130 | | 66.2 | 88.8 |
|  ⑬ | Trente Pas | 464 | D130/D70 | Dir. Bouvières | 71.2 | 83.8 |
|  ⑭ | Col de la Sausse | 763 | D70 | | 78 | 77 |
|  ⑮ | Bouvière | 610 | D70 | Dir. Crupies | 81.5 | 73.5 |
|  ⑯ | Crupies | 477 | D70/D755 | Dir. Orcinas | 82.2 | 72.8 |
|  ⑰ | Orcinas | 621 | D755/D191 | Dir. Bourdeaux / Dieulefit | 93.4 | 61.6 |
|  ⑱ | | 677 | D191/D547 | Dir. Dieulefit | 95.6 | 59.4 |
|  ⑲ | Dieulefit | 387 | Dieulefit | Dir. Bourdeaux | 104.8 | 50.2 |
|  ⑳ | Col de Pertuis | 627 | D538/D110 | Dir. Félines /D110 | 111.2 | 143.8 |
|  ㉑ | Pont de Barret | 283 | D310 | Dir. Cléon d'Andran | 121 | 34 |
|  ㉒ | Manas | 221 | D310 | Dir. Cléon d'Andran | 123.6 | 31.4 |
|  ㉓ | Cléon d'Andran | 183 | D9/D113 | Dir. Roynac | 128 | 27 |
|  ㉔ | Roynac | 200 | D107/VC | Dir. Chaux | 131.8 | 23.2 |
|  ㉕ | Marsanne | 200 | D105 | Dir. Sauzet | 138.4 | 16.6 |
|  ㉖ | Sauzet | 120 | D606 | Dir. Savasse | 145.2 | 9.8 |
|  ㉗ | Savasse | 152 | D165/D865 | Dir. Montélimar | 150.8 | 4.2 |
|  Arrivée | Montélimar | 80 | D540A | | 155 | |

ravitaillement en eau

col

Le cycliste est tenu de respecter le Code de la route.

Contact : Office de Tourisme Montélimar Tourisme Congrès

Espace Saint Martin, 26200 Montélimar

Tél : 04 75 01 00 20 - www.montelimar-tourisme.com



Réalisation : Année 2016 Département de la Drôme Direction des Déplacements - Mission vélo - Conservation du patrimoine / © photos : Cyril Crespeau, Blaise Adrien



LES BONS PLANS À VÉLO

AUTOUR DE
MONTÉLIMAR

DRÔME PROVENÇALE

N° 90 La Corima



Montélimar



155 km



+ 2186 m



6h30 / Très difficile

- L A
D R Ô
M E -

LE DÉPARTEMENT

Retrouvez tous les Bons Plans :
course d'orientation, randonnée pédestre,
à raquette, escalade, VTT, vélo... sur
www.ladrome.fr

